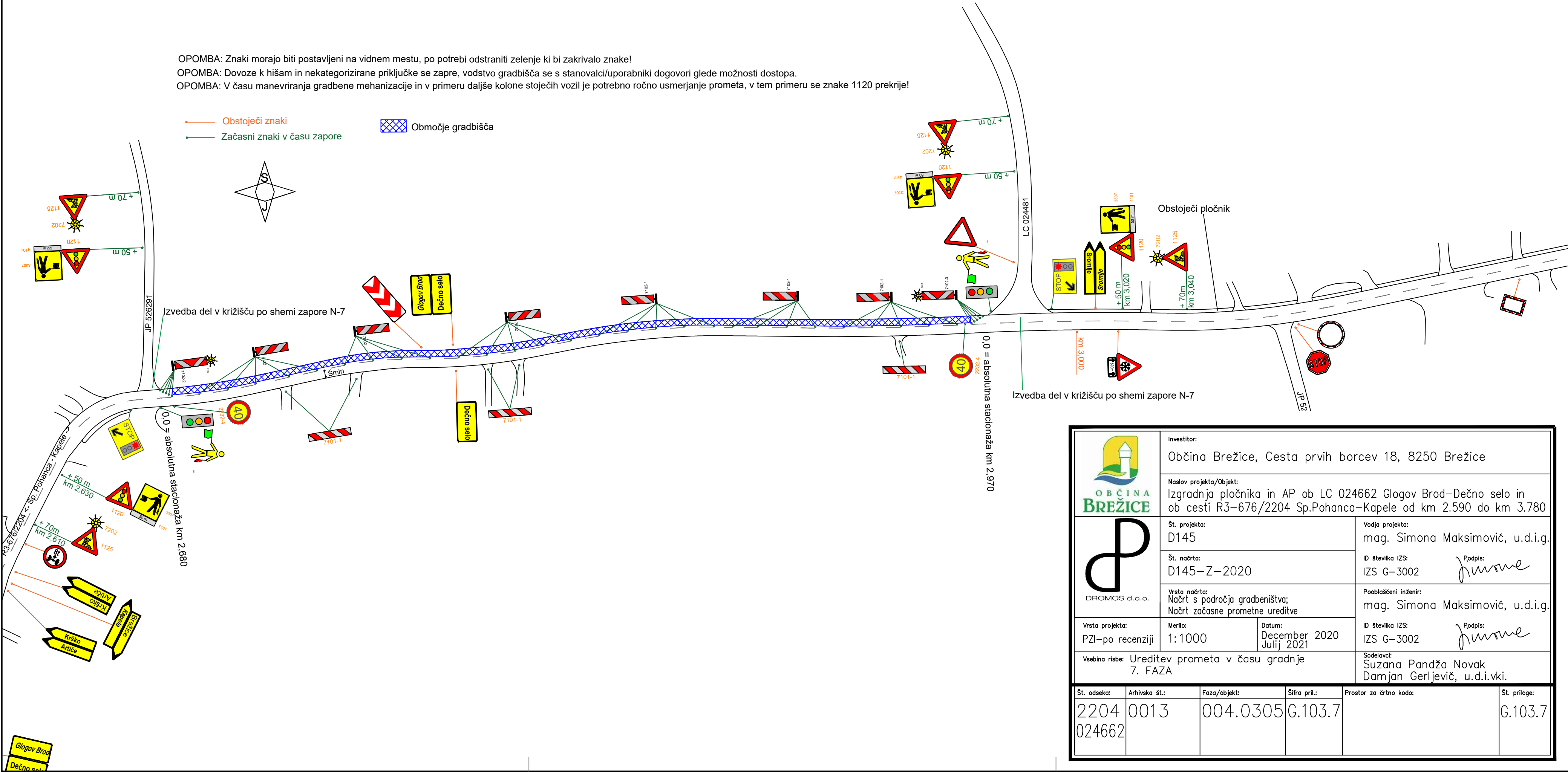






OPOMBA: Znaki morajo biti postavljeni na vidnem mestu, po potrebi odstraniti zelenje ki bi zakrivalo znake!
OPOMBA: Dovoze k hišam in nekatégorizirane priključke se zapre, vodstvo gradbišča se s stanovalci/uporabniki dogovori glede možnosti dostopa.
OPOMBA: V času manevriranja gradbene mehanizacije in v primeru daljše kolone stojećih vozil je potrebno ročno usmerjanje prometa, v tem primeru se znake 1120 prekrije!



 OBČINA BREŽICE	Investitor: Občina Brežice, Cesta prvih borcev 18, 8250 Brežice				
	Naslov projekta/Objekt: Izgradnja pločnika in AP ob LC 024662 Glogov Brod–Dečno selo in ob cesti R3–676/2204 Sp.Pohanca–Kapele od km 2.590 do km 3.780				
 DROMOS d.o.o.	Št. projekta: D145		Vodja projekta: mag. Simona Maksimovič, u.d.i.g.		
	Št. načrta: D145–Z–2020		ID številka IZS: IZS G–3002 		
	Vrsta načrta: Načrt s področja gradbeništva; Načrt začasne prometne ureditve		Pooblaščen inženir: mag. Simona Maksimovič, u.d.i.g.		
Vrsta projekta: PZI–po recenziji	Merilo: 1:1000	Datum: December 2020 Julij 2021		ID številka IZS: IZS G–3002 	
Vsebine risbe: Ureditev prometa v času gradnje 7. FAZA				Sodelavci: Suzana Pandža Novak Damjan Gerljevič, u.d.i.vki.	
Št. odseka: 2204 024662	Arhivska št.: 0013	Faza/objekt: 004.0305	Šifra pril.: G.103.7	Prostor za črtno kodo:	Št. priloge: G.103.7